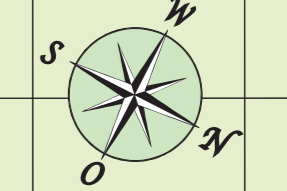




- Kirche, Kapelle
- Krankenhaus
- Parkplatz kostenlos
- Parkplatz gebührenpflichtig
- Schutzhütte
- Aussichtsturm
- Aussichtspunkt
- Kindergarten
- Kinderspielplatz
- Hallenbad
- Tennis
- Campingplatz
- Fußballplatz/Stadion
- Schützenhaus
- Wohnmobilstellplatz
- Autogas
- Moselradweg
- öffentliches WC
- Tankstelle



Herausgeber: Zeller Land Tourismus GmbH
Layout: Stadtverwaltung Zell (Mosel) 10/2014

Zell-Barl

Zell-Kaimt

Zell-Merl

Zell (Altstadt)

Zell-Althaus

Briedeler Schweiz

Sportzentrum mit Erlebnisbad Zeller Land

Beinter Kopf

Zeller Geisberg

Zeller Pommerell

Zeller Kreuzlay

Zeller Domherrenberg

Zeller Petersborn-Kabertchen

Zeller Schwarze Katz

Zeller Nußberg

Zeller Burglay-Felsen

Merler Stephansberg

Merler Fettgarten

Merler Klosterberg

Lönshöhe

Kaimter Römerquelle

Kaimter Rosenborn

Kaimter Marienburger

Fünf Eichen

Zell-Kaimt

Zeller Schwarze Katz

Zell-Merl

Zell (Altstadt)

Zell-Althaus

Briedeler Schweiz

Sportzentrum mit Erlebnisbad Zeller Land

Beinter Kopf

Zeller Geisberg

Zeller Pommerell

Zeller Kreuzlay

Zeller Domherrenberg

Zeller Petersborn-Kabertchen

Zeller Schwarze Katz

Zeller Nußberg

Zeller Burglay-Felsen

Merler Stephansberg

Merler Fettgarten

Merler Klosterberg

Lönshöhe

Kaimter Römerquelle

Kaimter Rosenborn

Kaimter Marienburger

Fünf Eichen

Zell-Kaimt

Zeller Schwarze Katz

Zell-Merl

Zell (Altstadt)

Zell-Althaus

„Collis“ Weg, 7 km, ca. 2 Std. Wanderzeit

Start: „Zeller Schwarze Katz“ Brunnen - Marktstraße (der Ausschilderung folgen), Zeller Kehr hoch, vorbei am Viereckigen Turm, bis zum Collis-Turm. Hier werden Sie mit einem herrlichen Blick über die Stadt Zell (Mosel) und die Stadtteile Kaimt, Merl, Barl belohnt. Vom Collis-Turm linken Weg immer geradeaus bis zur Schutzhütte Lönshöhe nehmen. Von hier haben Sie einen einmaligen Panoramablick auf das Moseltal, die Marienburg, die Moselorte Alf und Bullay. Von der Lönshöhe den Pfad hinter der Hütte bis Zell-Merl nehmen, vorbei an der Pfarrkirche St. Michael, hier links bis zum Moselufer, wieder links bis zur Stadtmitte Zell (Mosel) zum Ausgangspunkt.

„Horga's Pfad“, 7 km, ca. 2 Std. Wanderzeit

Vom Parkplatz Marienburg in Richtung Zell (Barl); auf befestigtem Weg – Richtung Naturdenkmal 5 Eichen – hier nehmen Sie links den Rundweg Richtung Hochgericht. Von hier aus bietet sich dem Besucher ein phantastischer Ausblick auf das Moseltal, hier sehen Sie die Mosel gleich zweimal. Weiter führt der Weg rund um den Barl. Am Ende des Rundweges, den Pfad, leicht absteigend, bis zum Hauptweg nehmen, diesem bis zum Ausgangspunkt Parkplatz Marienburg folgen.

„Liebesschlucht“ Rundwanderweg, 8,5 km, ca. 2,5 Std.

Start: „Zeller Schwarze Katz“- Brunnen – Marktstraße, Zeller Kehr hoch am Viereckigen Turm vorbei, danach rechts halten, Richtung Marienhöhe. Von dort genießen Sie einen herrlichen Blick über Zell und das Moseltal. Weiter geht es, rechts in Richtung Förster-Kircher-Pfad, an der Kreuzung links auf Förster-Kircher-Pfad, rechts halten und bergab bis B 421, diese überqueren – an der Parkbucht den Pfad bergab folgen bis zum Forsthaus, links vorbei am Liebesbrunnen, entlang des Linischbachs, der an steilen Felswänden durch die romantische Liebesschlucht plätschert. Nach der Schlucht rechts an der Breuers Mühle vorbei bis zum Moselufer, hier rechts bis zum Ausgangspunkt.

„Marienburg“ Weg, 12 km, ca. 3,5 Std. Wanderzeit

Start: „Zeller Schwarze Katz“- Brunnen – am Moselufer, über Fußgängerbrücke nach Zell-Kaimt, rechts in die Marientaler Au bis Wegegabelung – hier linken Weg, leicht ansteigend bis B 53, diese überqueren – dem befestigten Weg am Engelskapellchen vorbei, immer geradeaus bis zur Marienburg folgen, weiter zum Prinzenkopf-Aussichtsturm. Von dort bietet sich dem Besucher ein einzigartiger 360-Grad-Ausblick auf die Ferienregion Zeller Land. Am Heldenfriedhof, rechts auf den befestigten Waldweg, bis Waldparkplatz mit Sitzgruppe, hier geradeaus bis Alf, weiter zum Fährkopf am Moselufer – übersetzen mit der Fähre nach Bullay – rechts den Wanderweg, über Zell-Merl nach Zell (Mosel), zum Ausgangspunkt.

„Moselsteig“ Fernwanderweg, 32 km, ca. 10 Std.

Start: 1. Etappe, Reil - Zell (Mosel), Länge 12, 8 km, 4 Stunden, Streckenführung: Reil - Leo Felsen - Prinzenkopfturm - Marienburg - Zell (Mosel)
2. Etappe, Zell (Mosel) - Neef, Länge: 19,6 km, 6 Stunden
Streckenführung: Zell (Mosel) - Collis-Turm - Merl - Bullay - Petersberg - Neef. Weitere Infos als Flyer oder Buch erhältlich.

„Zeller Schwarze Katz“ Themenweg, 3 km, ca 1 Std.

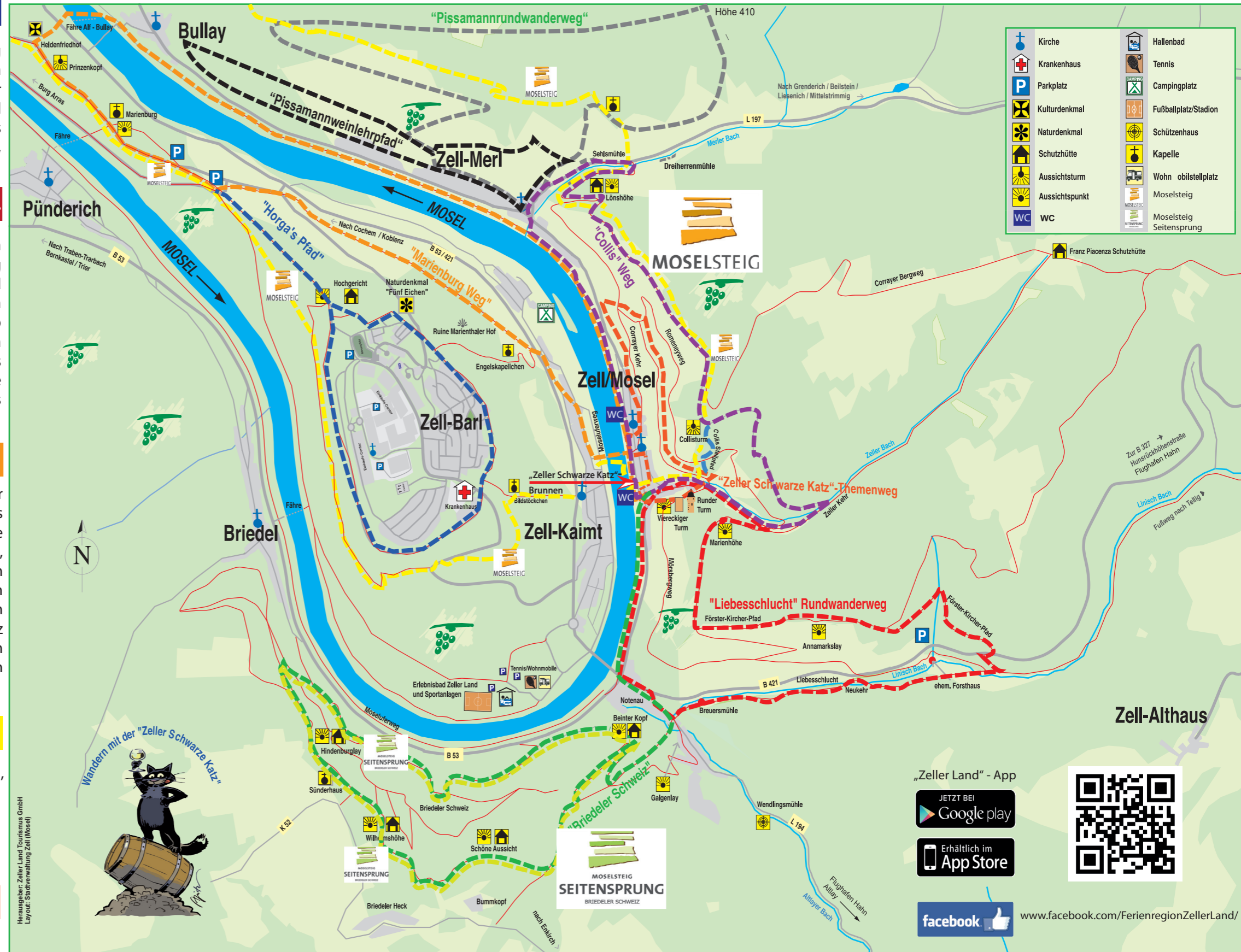
Informationen zum Themenweg „Zeller Schwarze Katz“ gibt es als Flyer

„Briedeler Schweiz“, 10,5 km, ca. 3,5 Std. Wanderzeit

Start: „Zeller Schwarze Katz“ Brunnen – links an der Moselpromenade bis zur Tankstelle/Autobrücke, am Kreisel links (Straße überqueren), nach 200 m rechts in die Notenu, nach weiteren 500 m rechts hoch den Pfad zum Wassertretbecken, Beinter Kopf. (Von dort ist der Einstieg auf den Partnerweg „Seitensprung Briedeler Schweiz“ möglich.) Weiter auf diesem Weg bis zur Kreuzung, diese überqueren und dem Weg zur Schönen Aussicht folgen, weiter zur Wilhelmshöhe, über Hindenburglay bis Wegekreuzung, hier scharf rechts, weiter in Richtung Zell, gegen Ende der Strecke zurück zum Beinter Kopf. Bergab vorbei am Wassertretbecken in Richtung Moselufer. Auf dem Moseluferweg rechts bis zum Ausgangspunkt.


„Pissamann-Weinlehrpfad“, 6 km, ca. 2 Std. Wanderzeit

Start: Merler Kirche - hinter der Kirche links Richtung Grenderich - nach 100m links halten - Pissamanschild bergauf folgen - links auf den Schotterweg - rechts beim Weingut Schommer hinauf, weiter rechts bergauf halten und immer geradeaus, beim Neubaugebiet, links bergab weitergehen, links abbiegen auf den Weinbergsweg, nach dem Anstieg rechts halten und hinter dem Weingut Thielen + Scheid rechts bergab laufen, beim Weingut Schommer links abbiegen, unterer Weg geradeaus, am gelben Stromhäusschen in der Senke rechts abbiegen, geradeaus bis zum Ausgangspunkt.



Zeller Land Tourismus GmbH
Balduinstraße 44
56856 Zell (Mosel)
Tel. +49 6542 9622-0
info@zellerland.de
www.zellerland.de

„Zeller Land“ - App



www.facebook.com/FerienregionZellerLand/



Herausgeber: Zeller Land Tourismus GmbH
Layout: Stadteverwaltung Zell (Mosel)

